

الجمهورية التونسية
وزارة الفلاحة
الإدارة العامة للدراسات و التنمية الفلاحية
إدارة الإحصائيات و الظرف الإقتصادي الفلاحي

الإستقصاء حول متابعة الموسم الفلاحي
2014/2013
(المرحلة الأولى)

جوان 2014

الفهرس

- I- ملخص.....3
- II- أهم نتائج الإستقصاء.....4
- III- المنهجية5
- VI- تقديم نتائج الإستقصاء.....6
- V- ملحق إحصائي.....11

I- ملخص

في نطاق المنظومة القارة للإستقصاءات الإحصائية الفلاحية تقوم سنويا المصالح الإحصائية الفلاحية بالإدارة العامة للدراسات و التنمية الفلاحية و بالتعاون الوثيق مع دوائر الدراسات و الإحصاء الفلاحي بالمندوبيات الجهوية للتنمية الفلاحية بإنجاز المرحلة الأولى من الإستقصاء الخاص بمتابعة الموسم الفلاحي. و لقد تم إنجاز هذه المرحلة بالنسبة للموسم الفلاحي الحالي (2013 – 2014) خلال الفترة جانفي – مارس 2014. و تهدف إلى تقدير إستعمالات الأراضي الخاصة بالموسم الفلاحي 2013 – 2014.

تتوزع نتائج المرحلة الأولى من الإستقصاء الخاص بمتابعة الموسم الفلاحي حسب القطاع (الإجمالي و الأراضي الدولية) و تقتصر على مساحات الزراعات الكبرى (الحبوب، الأعلاف، الزراعات الصناعية و البقول) ، أما فيما يخص مساحة الغراسات و مساحات الخضروات فيتم تقديرها خلال المرحلة الأخيرة للإستقصاء الخاص بمتابعة الموسم الفلاحي.

و على هذا الأساس ، يتم نشر النتائج العامة بكافة استعمالات الأراضي الفلاحية في نهاية الموسم الفلاحي 2013-2014.

شملت المرحلة الأولى من الإستقصاء عينة ممثلة للأراضي الفلاحية على اختلاف استعمالاتها و مسح شامل للأراضي الراجعة ملكيتها إلى الدولة (الوحدات التعاضدية للإنتاج الفلاحي، المركبات الفلاحية، الضيعات المثالية، شركات الإحياء و التنمية الفلاحية...إلخ).

II – أهم نتائج المرحلة الأولى للإستقصاء

* قدرت مساحة الحبوب الأساسية (قمح صلب، قمح لين، شعير و تريتیکال) بحوالي 1,289 مليون هكتار مسجلة بذلك ارتفاعا (12,5 %) بالنسبة لمساحة الموسم المنقضي 2012-2013 و التي قدرت بـ 1,146 مليون هكتار.

* قدرت مساحة البقوليات بـ 84 080 هكتار مسجلة بذلك ارتفاعا بالنسبة لمساحة الموسم الماضي 2012 – 2013 (3,2%) و التي قدرت بـ 81 470 هكتار.

* قدرت مساحة الأعلاف بـ 405 960 هكتار مسجلة بذلك نقصا بالنسبة لمساحة الموسم المنقضي 2012-2013 (7,4%) و التي قدرت بـ 438 480 هكتار.

* قدرت مساحة الزراعات الصناعية بحوالي 13 010 هكتار منها 9 090 هكتار بولاية باجة.

III - المنهجية

ترتكز المرحلة الأولى من الإستقصاء الخاص بمتابعة الموسم الفلاحي 2013-2014 على عينة مساحية بالنسبة للأراضي الخاصة و على مسح شامل للأراضي التي ترجع ملكيتها إلى الدولة (الوحدات التعاقدية للإنتاج الفلاحي، المركبات الفلاحية، الضيعات المثالية، شركات الإحياء و التنمية الفلاحية... إلخ).

من ناحية أخرى، تجدر الإشارة إلى أنه تم اعتماد طريقة الجزء المغلق (fermé segment) أي الملاحظة المباشرة لإستعمالات الأراضي على الميدان و ليس الإرتكاز على تصريحات المستغلين الفلاحيين في دراسة استعمالات الأراضي الفلاحية.

شملت المرحلة الأولى من الإستقصاء الخاص بمتابعة الموسم الفلاحي 2013-2014 حوالي 2900 جزءا مساحيا (segment aréolaire) موزعة على كافة الأراضي الفلاحية و 2500 مستغلة حسب قائمة إسمية، كما تم إنجاز هذا الإستقصاء خلال الفترة جانفي - مارس 2014 .

VI-تقديم نتائج الإستقصاء

1. الحبوب الأساسية

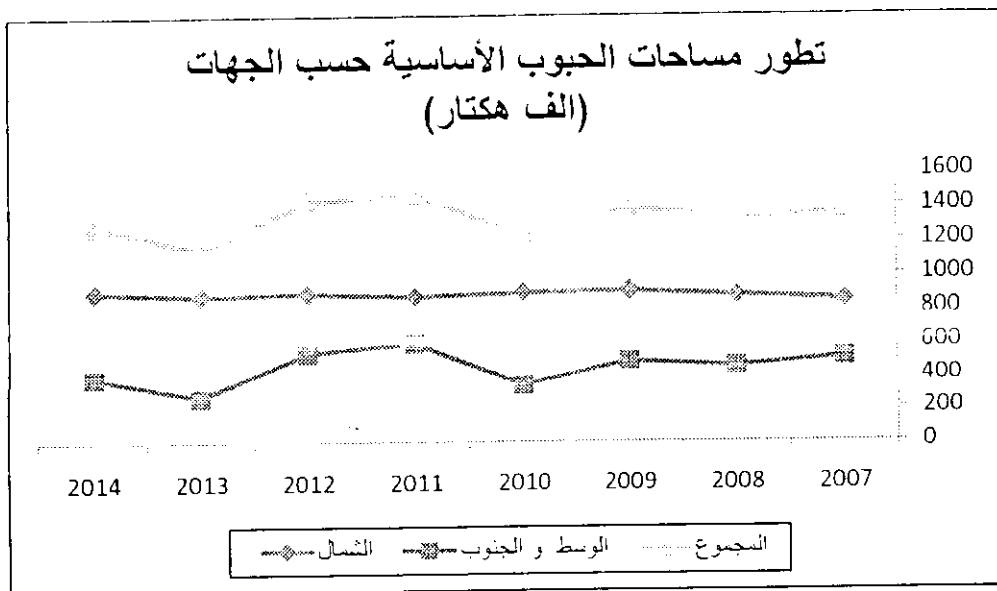
قدرت مساحات الحبوب الأساسية المبدورة خلال الموسم الفلاحي 2014-2013 بحوالي 1,289 مليون هكتار مسجلة بذلك ارتفاعا (12,5%) بالنسبة لمساحات الموسم المنقضي و التي قدرت بـ 1,146 مليون هكتار.

بلغت المساحات المبدورة في الشمال حوالي 899 810 هكتار أي ارتفاع بالنسبة لمساحات الموسم المنقضي (2,5%) و التي قدرت بـ 877 830 هكتار.

كما بلغت المساحات المبدورة في الوسط و الجنوب 389 540 هكتار أي ارتفاع بالنسبة لمساحات الموسم الفارط 2013-2012 بـ (45,2%) و التي قدرت بـ 268 310 هكتار.

تطور مساحات الحبوب الأساسية حسب الجهات (بالآف هكتار)

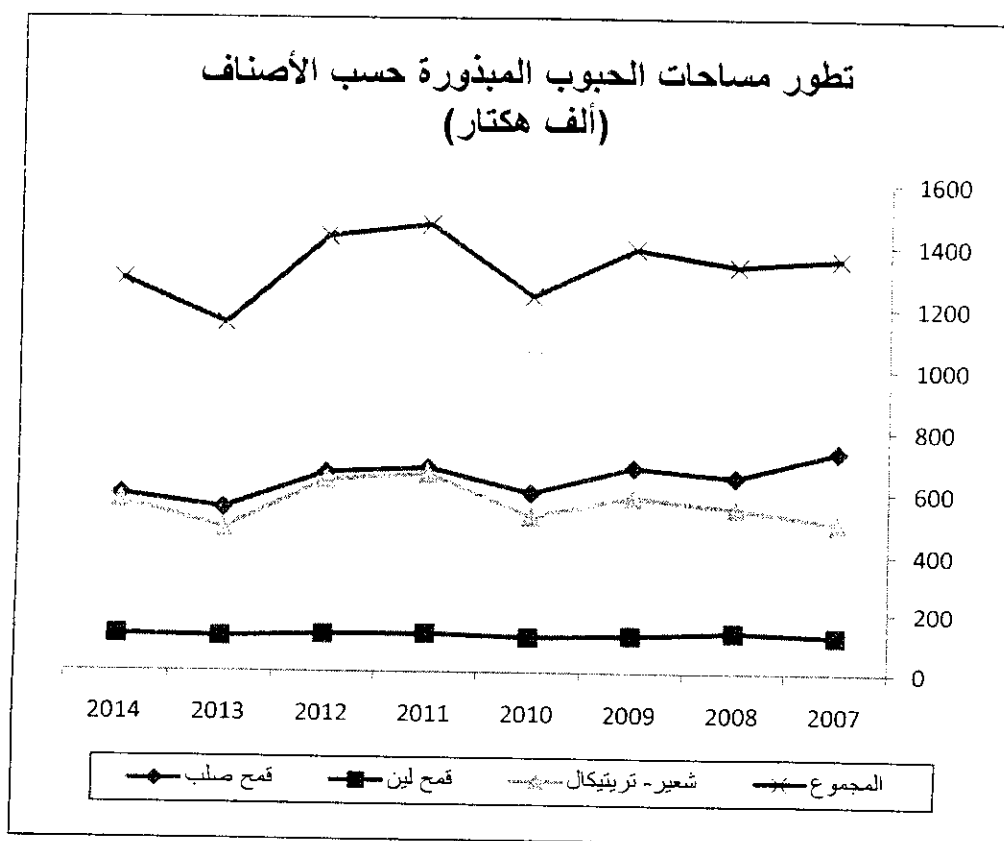
الجهات	2014	2013	2012	2011	2010	2009	2008	2007
الشمال	899,8	877,8	890,8	868,8	893,5	901	876,5	846,9
الوسط و الجنوب	389,5	268,3	538,1	596	340,6	486	456,7	508,9
المجموع	1 289	1 146	1 428	1 465	1 234	1 387	1 333	1 356



سجلت مساحات الحبوب المبدورة قمح صلب (592 710 هكتار) ارتفاعا بالنسبة لمساحات الموسم المنقضي (8,1%).
من جهتها، سجلت مساحات الحبوب المبدورة قمح لين (123 730 هكتار) ارتفاعا بالنسبة لإنجازات الموسم الفارط (5,6%).
أما مساحات الحبوب المبدورة شعير و تريتیکال (572 910 هكتار) فقد سجلت كذلك ارتفاعا بالنسبة للموسم المنقضي (19,2%).

تطور مساحات الحبوب الأساسية المبدورة حسب الأصناف (بالآلف هكتار)

السنة	2007	2008	2009	2010	2011	2012	2013	2014
قمح صلب	732	649	679	596	678	663	548	593
قمح لين	124	136	124	118	129	126	117	123
شعير - تريتیکال	500	548	584	520	658	639	481	573
المجموع	1 356	1 333	1 387	1 234	1 465	1 428	1 146	1 289



2. البقوليات

قدرت مساحات البقوليات خلال الموسم الفلاحي 2013-2014 بـ 84 080 هكتار مسجلة بذلك نقصا بالنسبة لمساحات الموسم المنقضي 2012-2013 (3,2%) والتي قدرت بـ 81 470 هكتار.

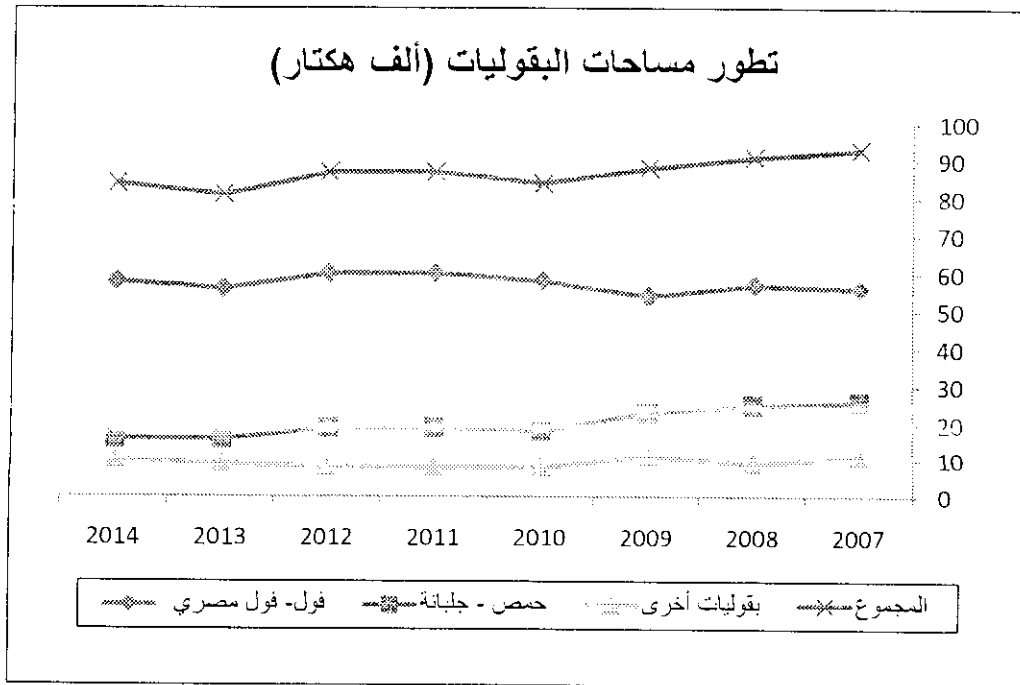
قدرت مساحات الفول و الفول المصري المسجلة خلال الموسم الفلاحي 2013-2014 بحوالي 57 680 هكتار مسجلة بذلك ارتفاعا (3,6 %) بالنسبة للمساحة المزروعة خلال الموسم الفارط 2012-2013.

قدرت مساحات الحمص و الجلبانة المسجلة خلال الموسم الفلاحي 2013-2014 بحوالي 16 520 هكتار مسجلة بذلك استقرارا بالنسبة للمساحة المزروعة خلال الموسم الفارط 2012-2013.

تطور مساحات البقوليات

(بالآلف هكتار)

السنه	2014	2013	2012	2011	2010	2009	2008	2007
فول - فول مصري	58	56	60	60	58	54	57	56
حمص - جلبانة	16	16	19	19	18	23	25	26
بقوليات أخرى	10	9	8	8	8	11	9	11
المجموع	84	81	87	87	84	88	91	93



3. الأعلاف

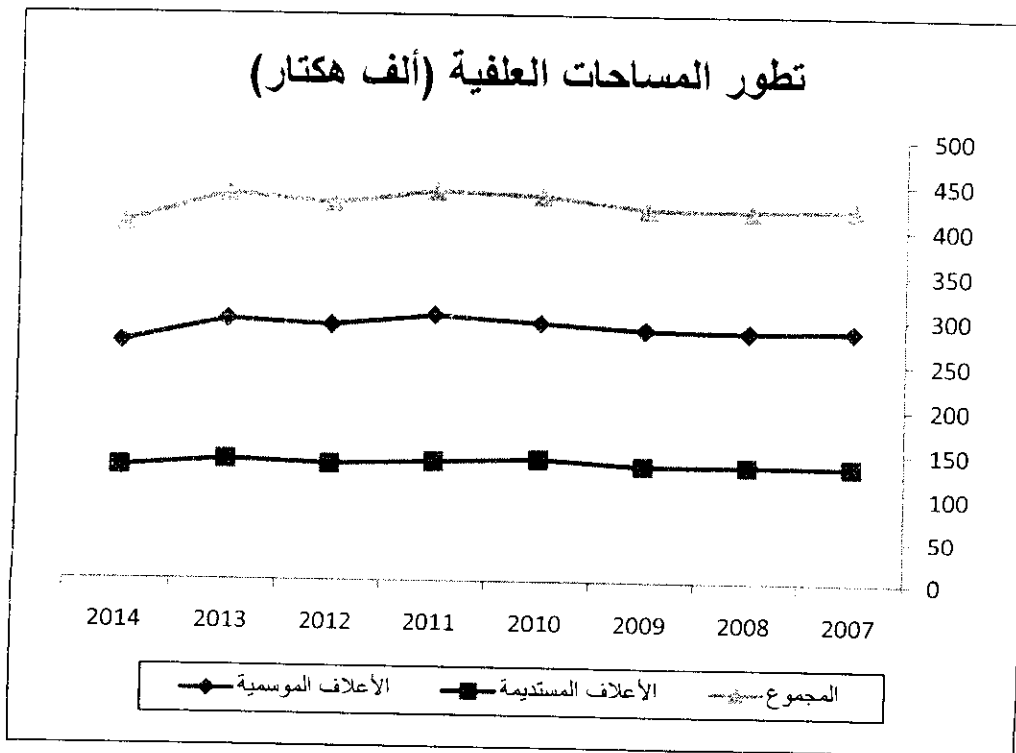
قدرت مساحات الأعلاف الموسمية خلال الموسم الفلاحي 2013-2014 بـ 272 460 هكتار مقابل 297 410 هكتار في 2012-2013 مسجلة بذلك انخفاضا (3,8%) بالنسبة لمساحات الموسم المنقضي.

كما قدرت مساحة الأعلاف المستديمة بحوالي 133 500 هكتار خلال الموسم الفلاحي 2013-2014 مقابل 141 070 هكتار في 2012-2013 مسجلة بذلك نقصا (4,5%) بالنسبة لمساحات الموسم الفارط.

تطور مساحات الأعلاف

(بالآف هكتار)

السنة	2007	2008	2009	2010	2011	2012	2013	2014
الأعلاف الموسمية	287	285	287	294	302	291	297	272
الأعلاف المستديمة	135	135	135	142	139	136	141	133
المجموع	422	420	422	436	441	427	438	405



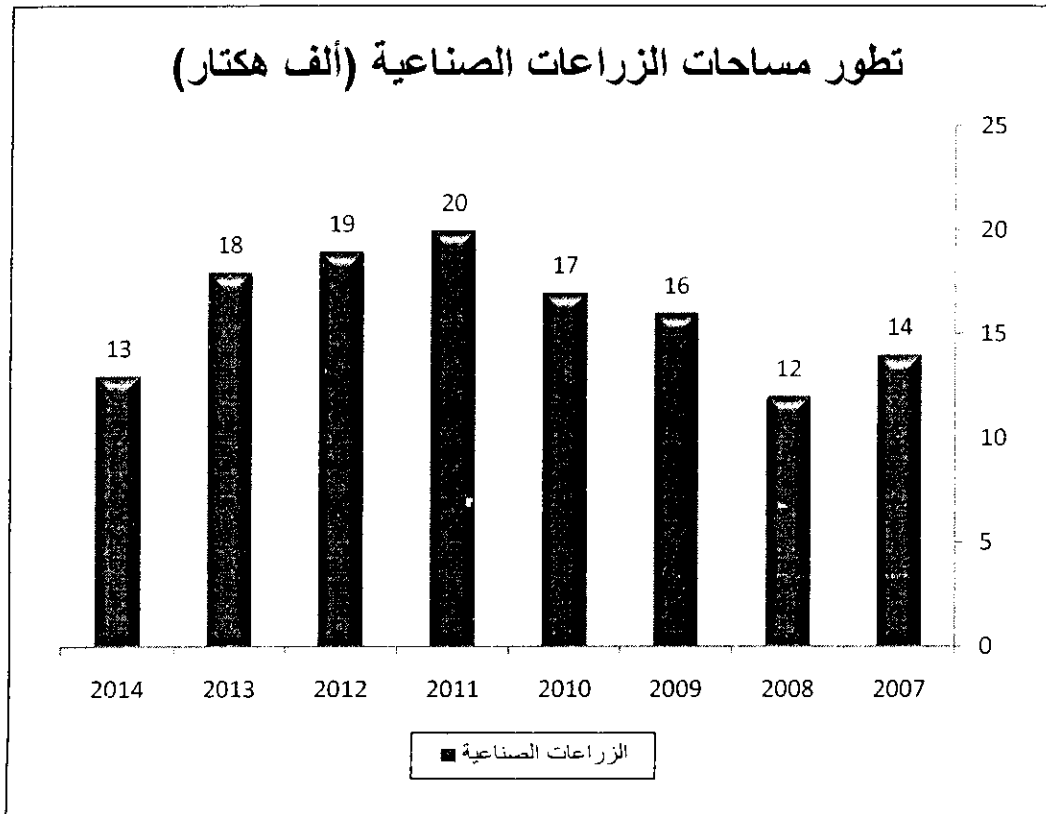
4. الزراعات الصناعية

قدرت مساحات الزراعات الصناعية (تبغ، عبادة الشمس، إلخ...) خلال الموسم الفلاحي 2013-2014 بحوالي 13 010 هكتار مقابل 17 830 هكتار في 2012-2013 مسجلة بذلك نقصا (27%) بالنسبة لمساحات الموسم الفلاحي المنقضي.

تطور مساحات الزراعات الصناعية

(بالآلف هكتار)

2014	2013	2012	2011	2010	2009	2008	2007	السنة
13	18	19	20	17	16	12	14	المعطومات
								الزراعات الصناعية



ملحق إحصائي

ملحق إحصائي

إستعمالات الأراضي الفلاحية (الزراعات الكبرى)

النتائج العامة

جدول رقم 1.1 توزيع مساحة الحبوب

جدول رقم 2.1 توزيع مساحة البقوليات

جدول رقم 3.1 توزيع مساحة الأعلاف الموسمية

جدول رقم 4.1 توزيع مساحة الأعلاف المستديمة

جدول رقم 5.1 توزيع مساحة الزراعات الصناعية و زراعات أخرى

الأراضي الدولية

جدول رقم 1.2 توزيع مساحة الحبوب

جدول رقم 2.2 توزيع مساحة البقوليات

جدول رقم 3.2 توزيع مساحة الأعلاف الموسمية

جدول رقم 4.2 توزيع مساحة الأعلاف المستديمة

جدول رقم 5.2 توزيع مساحة الزراعات الصناعية و زراعات أخرى

توزيع مساحة الحبوب
موسم 2013/2014

الوحدة : الهكتار

جدول رقم 1.1

الولاية	قمح صلب	قمح لين	شعير	تريتیکال	مجموع الحبوب الأساسية	حبوب أخرى	المجموع
تونس	680	230	670		1580		1580
أريانة	3950	1900	2700	500	9050	350	9400
منوبة	19200	6400	12200	300	38100	200	38300
بن عروس	5900	1450	2250	350	9950		9950
نابل	18600	2500	22050	3000	46150		46150
بنزرت	71150	17910	8950	8280	106290	3510	109800
باجة	90730	25790	17980	2200	136700	2410	139110
جندوبة	61360	1810	20700	140	84010	820	84830
الكاف	84440	20270	127120	110	231940	230	232170
سليانة	82000	22500	63500	1500	169500		169500
زغوان	20510	16370	29330	330	66540	1820	68360
الشمال	458520	117130	307450	16710	899810	9340	909150
سوسة	21150	1420	18040	70	40680		40680
المنستير	1100		2100		3200		3200
المهدية	14010	780	34500		49290		49290
صفاقس	2230	350	6920		9500	10	9510
القيروان	53270	3770	82950		139990		139990
القصرين	30730	30	87510		118270		118270
سيدي بوزيد	10230		13110	190	23530	20	23550
الوسط	132720	6350	245130	260	384460	30	384490
قفصة	220		510		730		730
قابس	1250	250	2430		3930		3930
مدنين			150		150		150
توزر							
قبلي							
نطاوين			270		270		270
الجنوب	1470	250	3360		5080		5080
المجموع	592710	123730	555940	16970	1289350	9370	1298720

توزيع مساحة البقوليات
موسم 2013\2014

الوحدة : الهكتار

جدول رقم 2.1

المجموع	بقوليات أخرى	حمص	جلبانة	فول مصري	فول	الولاية
10				10		تونس
240	100			130	10	أريانة
2400	300	300	100	1100	600	منوبة
410			40	150	220	بن عروس
10960	100	5580	470	110	4700	نابل
29180	5620	1170	410	12390	9590	بنزرت
12880	1300	2140	800	5750	2890	باجة
17130	1040	400	340	3270	12080	جندوبة
1150	240	80	130	10	690	الكاف
6000	400	400	3000	1500	700	سليانة
1690	340		450	650	250	زغوان
82050	9440	10070	5740	25070	31730	الشمال
80		80				سوسة
620	100				520	المنستير المهدية صفاقس
						القيروان القصرين سيدي بوزيد
700	100	80			520	الوسط
130					130	قفصة
1190	340		620		230	قابس مدنين توزر قبلي
10			10			تطاوين
1330	340		630		360	الجنوب
84080	9880	10150	6370	25070	32610	المجموع

توزيع مساحة الأعلاف الموسمية

موسم 2014/2013

الوحدة : الهكتار

جدول رقم 3.1

المجموع	أعلاف موسمية أخرى	أعلاف صيفية	فرفالة	سيلاج	قرط	شعير أخضر	الولاية
1020	40	10			900	70	تونس
7600	700				6100	800	أريانة
14200	550	400		130	12000	1120	منوبة
5020		140		90	4600	190	بن عروس
20500	1500	1500	300	700	11500	5000	تابل
50340	3040	520		1530	42540	2710	بنزرت
45290	1100	330		2470	37130	4260	باجة
24900	1980	70		1780	19590	1480	جندوبة
19230	360	450		170	18030	220	الكاف
30200	3700	500		3000	20000	3000	سليانة
25360	1800	50		500	20630	2380	زغوان
243660	14770	3970	300	10370	193020	21230	الشمال
1030	1030						سوسة
450	170	130			70	80	المنستير
1210	140				550	520	المهدية
1950	240	900		100	550	160	صفاقس
6950	920			1030	1440	3560	القيروان
5270	50	40		400	4640	140	القصرين
4720				180	3480	1060	سيدي بوزيد
21580	2550	1070		1710	10730	5520	الوسط
500	40	400		10		50	قفصة
2430	520	830				1080	قابس
70	10	40				20	مدنين
70	10					60	توزر
4150	300	50				3800	قبلي
7220	880	1320		10		5010	تطاوين
272460	18200	6360	300	12090	203750	31760	الجنوب
							المجموع

توزيع مساحة الأعلاف المستديمة

موسم 2013\2014

الوحدة : الهكتار

جدول رقم 4.1

الولاية	فصة	هندي أملس	هندي شوكي	شجيرات علفية	أعلاف مستديمة أخرى	المجموع
تونس	50	30			10	90
أريانة	150				150	300
منوبة	30					30
بن عروس	150	1600			30	1780
نابل	180				2020	2200
بنزرت	100	10			150	260
باجة	110				1150	1260
جندوبة	210	1060				1270
الكاف	300	4950	5250	5350		15850
سليانة	70	250	290	80	60	750
زغوان	1350	7900	5540	5430	3570	23790
الشمال	10	980			10	1000
سوسة	70	110		350		530
المنستير	120	1500	520	1380		3520
المهدية	900	1600	600	5500		8600
صفاقس					900	14430
القيروان	250	20700	8510	40		29500
القصرين	440	13000	11000	690		25130
سيدي بوزيد	1790	42450	27730	9830	910	82710
الوسط	2400	17410		10		19820
قفصة	4190					4190
قابس	180					180
مدنين	300					300
توزر	2500					2500
قبلي	10					10
تطاوين						
الجنوب	9580	17410		10		27000
المجموع	12720	67760	33270	15270	4480	133500

توزيع مساحة الزراعات الصناعية
و زراعات أخرى
موسم 2013\2014

الوحدة : الهكتار

جدول رقم 5.1

الولاية	التبغ	اللفت السكري	عبادة الشمس	زراعات صناعية أخرى	مجموع الزراعات الصناعية	زراعات موسمية أخرى
الولاية				20		
تونس					20	10
أريانة						60
منوبة						
بن عروس	200				200	3500
نابل	1280	130	700	40	2 150	70
بنزرت					9 090	
باجة	350	370	8370		720	40
جندوبة	230	260	230			
الكاف						150
سليانة						
زغوان						
الشمال	2060	760	9300	60	12180	3830
سوسة				80		
المنستير						
المهدية						
صفاقس						
القيروان						
القصرين				340	340	
سيدي بوزيد				420	420	
الوسط						
قفصة	60				60	
قابس	100			250	350	
مدنين						
توزر						
قبلي						
تطاوين						
الجنوب	160			250	410	
المجموع	2220	760	9300	730	13010	3 830

توزيع مساحة الحبوب

موسم 2013\2014

(الأراضي الدولية)

الوحدة : الهكتار

جدول رقم 1.2

المجموع	حبوب أخرى	مجموع الحبوب الأساسية	تريتیکال	شعير	قمح لين	قمح صلب	الولاية
310		310		50	90	170	تونس
350		350	20	100	60	170	أريانة
5220	140	5080	190	1310	1570	2010	منوبة
1480		1480		430	420	630	بن عروس
2290	70	2220	60	670	410	1080	نابل
9200	410	8790	870	590	2990	4340	بنزرت
16460	640	15820	200	2870	5160	7590	باجة
5930	420	5510	130	420	880	4080	جندوبة
3640	30	3610	90	2200	610	710	الكاف
12410		12410	220	4800	3720	3670	سليانة
13570	350	13220	330	4520	5670	2700	زغوان
70860	2060	68800	2110	17960	21580	27150	الشمال
270		270	70	70	70	60	سوسة
							المنستير
							المهدية
							صفاقس
5340		5340		2990	170	2180	القيروان
130		130		30	30	70	القصرين
240	20	220		70		150	سيدي بوزيد
5980	20	5960	70	3160	270	2460	الوسط
							قفصة
							قابس
50		50		50			مدنين
							توزر
							قبلي
							تطاوين
50		50		50			الجنوب
76890	2080	74810	2180	21170	21850	29610	المجموع

توزيع مساحة البقوليات

موسم 2013\2014

(الأراضي الدولية)

الوحدة : الهكتار

جدول رقم 2.2

الولاية	فول	فول مصري	جلبانة	حمص	بقوليات أخرى	المجموع
الولاية						
تونس		10				10
أريانة		40				40
منوبة		360	10	10	100	480
بن عروس			30			30
نابل	20	110		10		140
بنزرت		990		80	160	1230
باجة	10	940	30	200	310	1540
جندوبة	10	760		10	50	830
الكاف						
سليانة		380	60		190	630
زغوان		100			40	140
الشمال	40	3690	180	310	850	5070
سوسة						
المنستير						
المهدية						
صفاقس						
القيروان						
القصرين						
سيدي بوزيد						
الوسط						
قفصة						
قابس						
مدنين						
توزر						
قبلي						
تطاوين						
الجنوب						
المجموع	40	3690	180	310	850	5070

توزيع مساحة الأعلاف الموسمية

موسم 2013\2014

(الأراضي الدولية)

الوحدة : الهكتار

جدول رقم 3.2

المجموع	أعلاف موسمية أخرى	أعلاف صيفية	قرفالة	سبلاج	قرط	شعير أخضر	الولاية
210					160	50	تونس
160	10				140	10	أريانة
1550	90			100	1330	30	منوبة
630		110			520		بن عروس
1270	20			350	780	120	نابل
4620	60	220		1530	2500	310	بنزرت
5480	160	170		1470	3080	600	باجة
2980	550	20		1670	690	50	جندوبة
450				170	260	20	الكاف
2940	580	10		760	1380	210	سليانة
3170	100	20		500	2130	420	زغوان
23460	1570	550		6550	12970	1820	الشمال
30	30						سوسة
							المنستير
210	110			100			المهدية
							صفاقس
1080				120	470	490	أنقريوان
540	40	40		400	20	40	القصرين
370				180	160	30	سيدي بوزيد
2230	180	40		800	650	560	الوسط
10						10	قفصة
40	10	30					قابس
							مدنين
10						10	توزر
							قبلي
							تطاوين
60	10	30				20	الجنوب
25750	1760	620		7350	13620	2400	المجموع

توزيع مساحة الأعلاف المستديمة

موسم 2013\2014

(الأراضي الدولية)

الوحدة : الهكتار

جدول رقم 4.2

المجموع	أعلاف مستديمة أخرى	شجيرات علفية	هندي شوكي	هندي أملس	فصة	الولاية
20	10				10	تونس
140	140					أريانة
20					20	منوبة
20				20		بن عروس
680	540				140	نابل
260	150			10	100	بنزرت
190	90				100	باجة
40		10			30	جندوبة
440	80	80	10	200	70	الكاف
1810	1010	90	10	230	470	سليانة
						زغوان
						الشمال
340		130		210		سوسة
970		810	110		50	المنستير
						المهدية
290			150	100	40	صفاقس
2480		690		1730	60	القيروان
4080		1630	260	2040	150	القصرين
						سيدي بوزيد
720		10		710		الوسط
40					40	قفصة
20					20	قابس
						مدنين
						توزر
						قبلي
						تطاوين
780		10		710	60	الجنوب
6670	1010	1730	270	2980	680	المجموع

توزيع مساحة الزراعات الصناعية

و زراعات أخرى

موسم 2013\2014

(الأراضي الدولية)

الوحدة : الهكتار

جدول رقم 5.2

الولاية	التبغ	اللفت السكري	عبادة الشمس	زراعات صناعية أخرى	مجموع الزراعات الصناعية	زراعات موسمية أخرى
تونس						
أريانة						10
منوبة						40
بن عروس						
نابل						
بنزرت		130	80	20	230	
باجة		370			370	
جندوبة		250	10		260	40
الكاف						
سليانة						
زغوان						
الشمال		750	90	20	860	90
سوسة						
المنستير						
المهدية						
صفاقس						
القيروان						
القصرين						
سيدي بوزيد						
الوسط					340	
قفصة						
قابس						
مدنين						
توزر						
قبلي						
تطاوين						
الجنوب					10	
المجموع		750	90	370	1210	90